پروژه

پروژه مسکونی – تجاری ابن سینا

مشهد، خیابان ابن سینا

کارفرما:

الماس تابان
شرکت سرمایه گذاری و ساختمانی

مشاور

آقای مهندس حسن زاده

و همکاران

مهر ماه ۱۴۰۳

REV 7

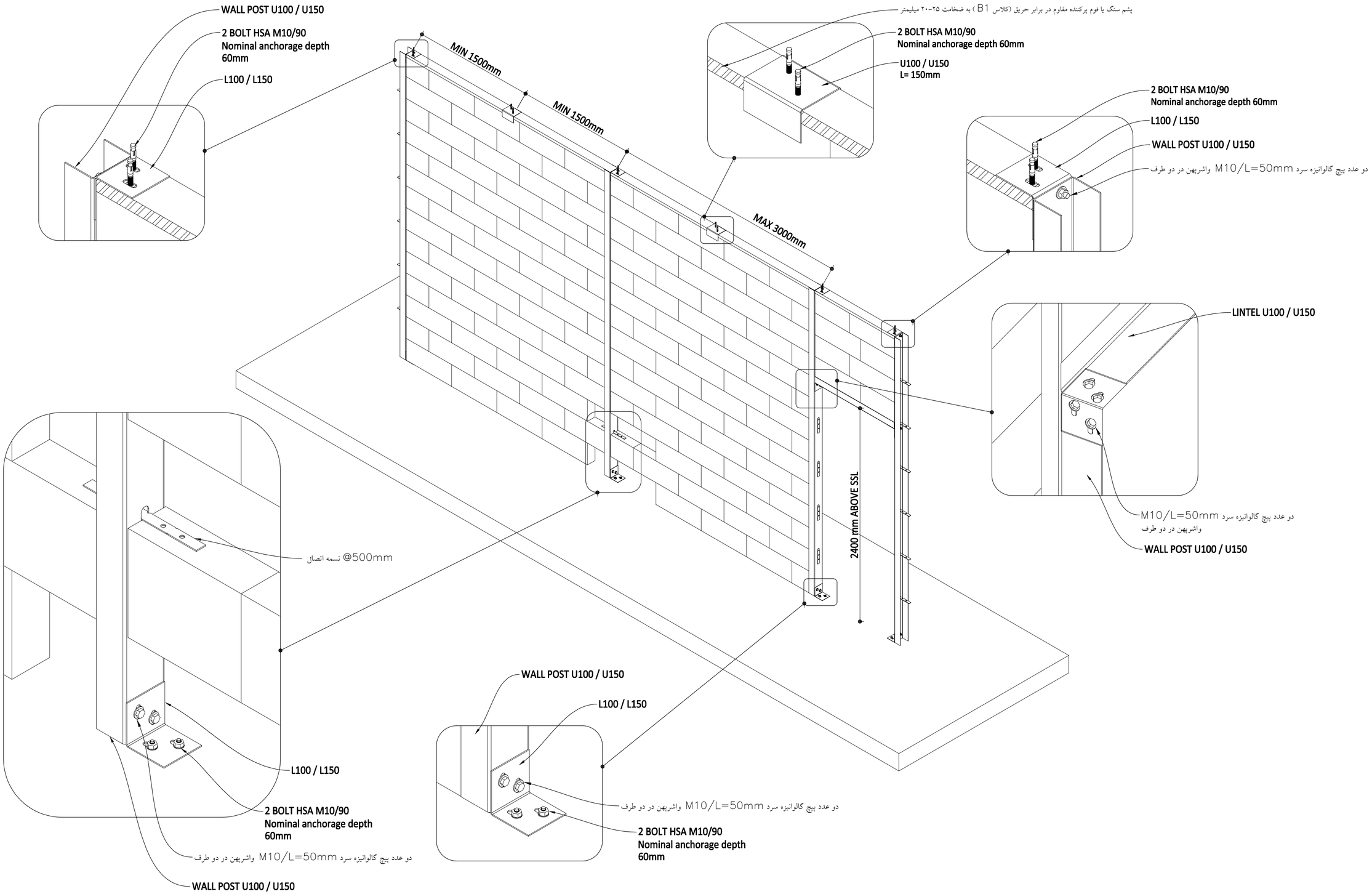

ویرایش	تاریخ	شرح تغییرات
G		
F		
E		
D		
C		
B		

Key Plan: نقشه راهنما:

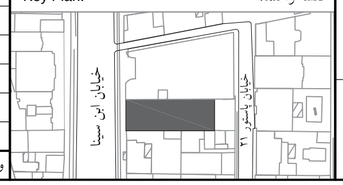

Client: کارفرما:

الماس تابان
شرکت سرمایه گذاری و ساختمانی

Architect: معمار:

آقای مهندس حسن زاده

و همکاران

شمال نقشه:

Field: رشته: سازه	Issued For: ارایه برای: کنترل ☐ تصویب ■ اجرا ☐ مناقصه ☐		Scale: مقیاس: AS SHOWN
Authorised: تصویب:	Designed: طرح: حسن زاده	Drawn: ترسیم: حکیمی	Unit: یکا: SI
Date: تاریخ:	Date: تاریخ: ۱۴۰۴/۰۳/۲۵	Date: تاریخ: ۱۴۰۴/۰۳/۲۵	Size: اندازه: A3

Drawing Number: شماره نقشه:

ERB-061-A-DD-901

Rev: A

Project: نام پروژه:

مجموعه مسکونی و تجاری ابن سینا

Drawing Title: عنوان نقشه:

جزئیات وال پست ها

Consultant: مشاور:

WALL POST U75
SEC-1
thickness=2.5mm

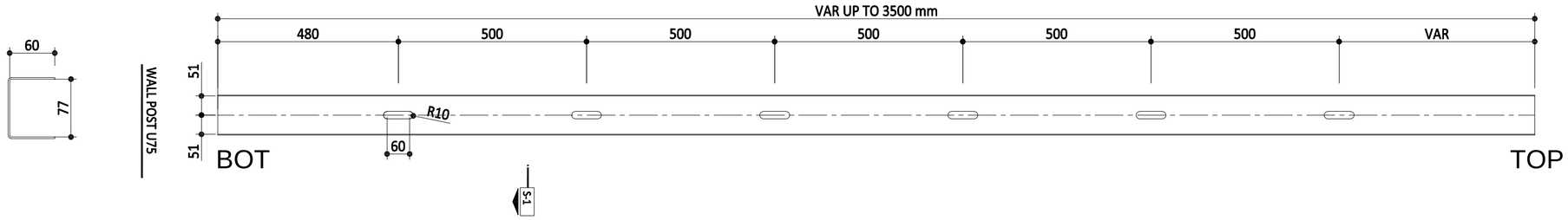

WALL POST U100
SEC-1
thickness=2.5mm

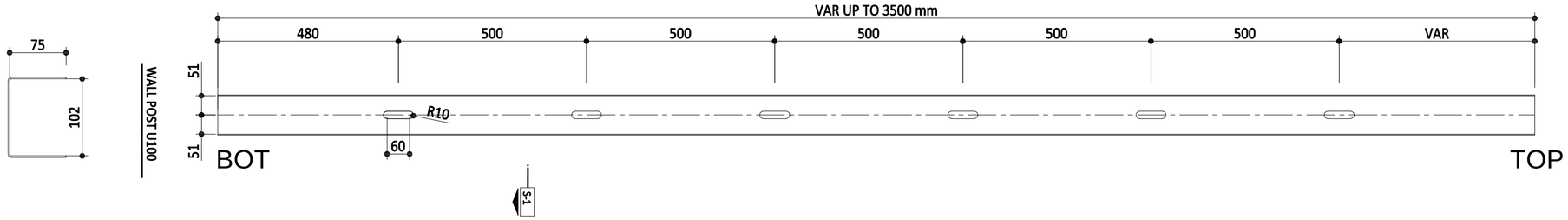

WALL POST U150
SEC-2
thikness=2.5mm

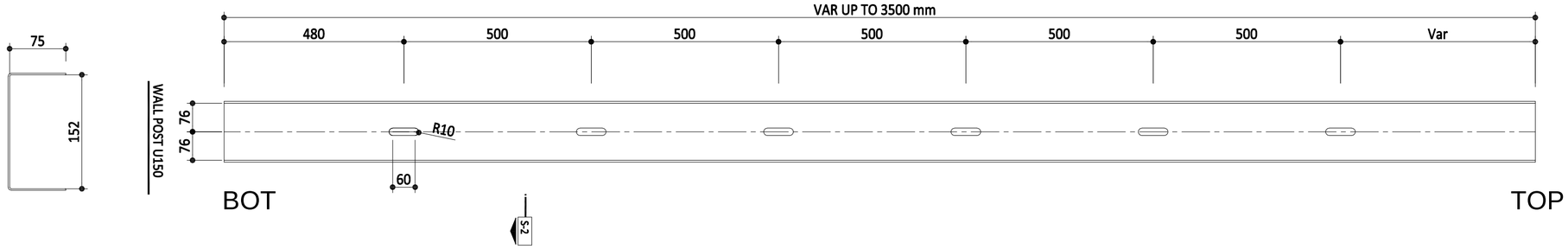

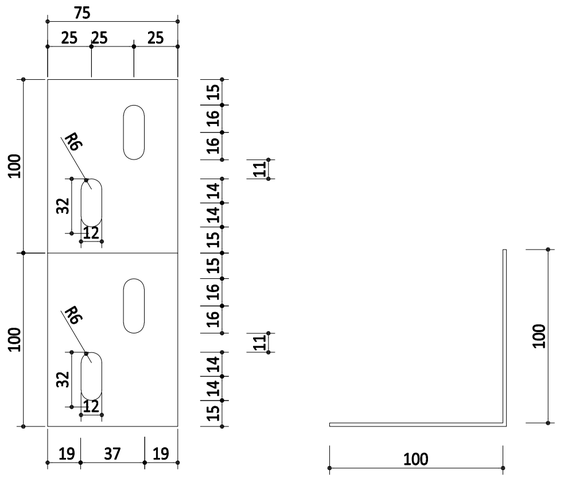

Plate 75x200
SEC
thickness=2.5mm

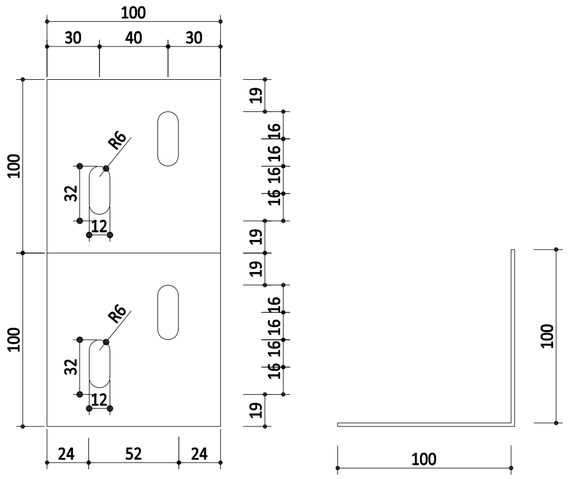

Plate 100x200
SEC
thickness=2.5mm

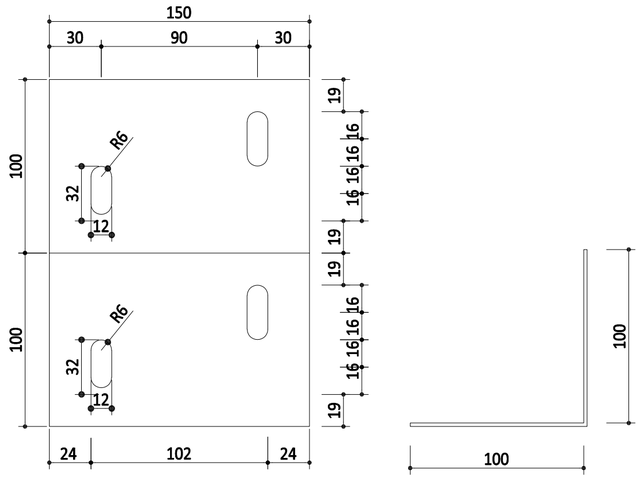

Plate 200x200
SEC
thickness=2.5mm

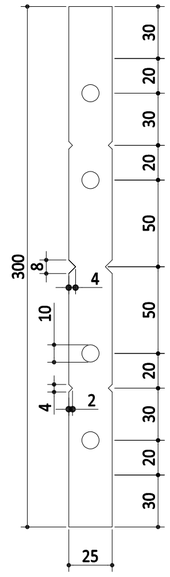

Plate 300x25
SEC
thikness=2.0mm

		G
		F
		E
		D
		C
		B
شرح تغییرات	تاریخ	ویرایش

Key Plan: نقشه راهنما:

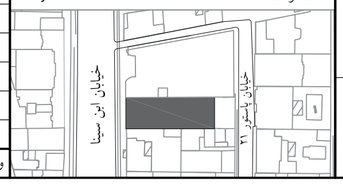

Client: کارفرما:
الماس تابان
شرکت سرمایه گذاری و ساختمانی

Architect: معمار:
آقای مهندس حسن زاده
و همکاران

شمال نقشه:

Field: رشته: سازه	Issued For: ارایه برای: کنترل ☐ تصویب ■ اجرا ☐ مناقصه ☐		Scale: مقیاس: AS SHOWN
Authorised: تصویب:	Designed: طرح: حسن زاده	Drawn: ترسیم: حکیمی	Unit: یکا: SI
Date: تاریخ:	Date: تاریخ: ۱۴۰۴/۰۳/۲۵	Date: تاریخ: ۱۴۰۴/۰۳/۲۵	Size: اندازه: A3
Drawing Number: شماره نقشه: ERB-061-A-DD-902			Rev: A

Project: نام پروژه:
مجموعه مسکونی و تجاری ابن سینا

Drawing Title: عنوان نقشه:
جزئیات وال پست ها

Consultant: مشاور:

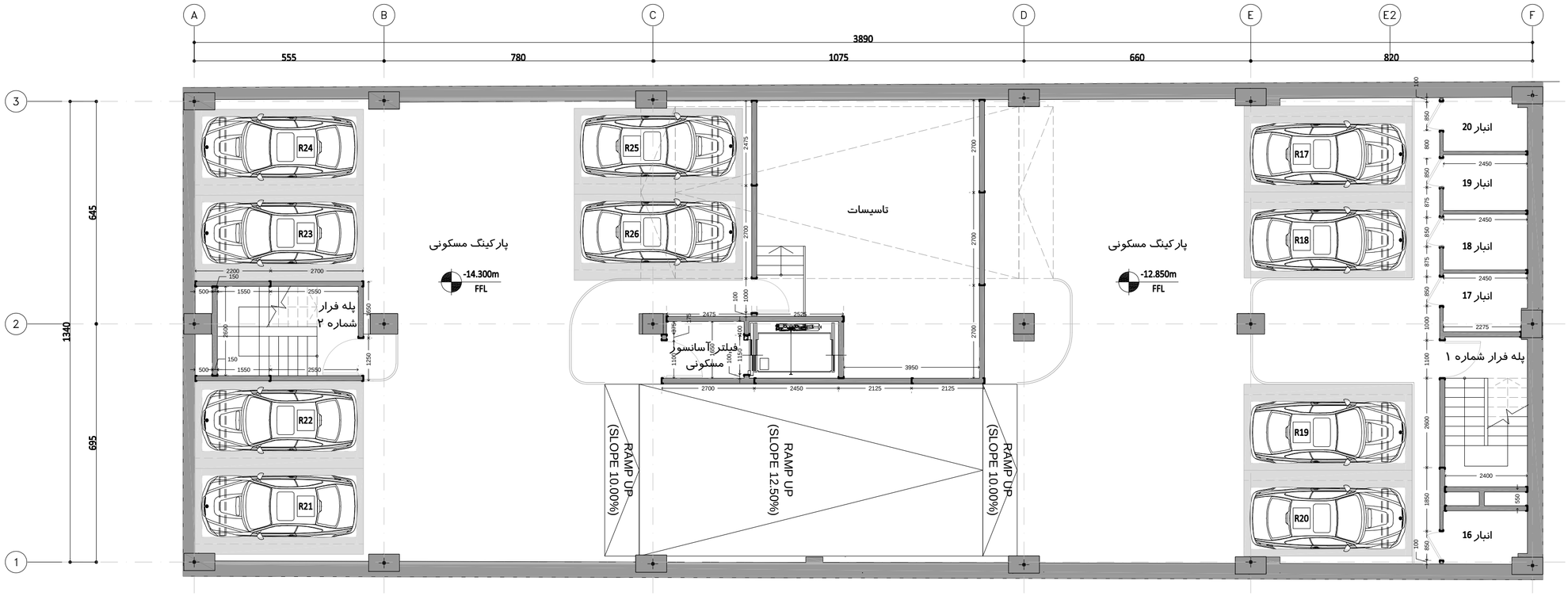

G		
F		
E	۰۳/۰۷/۲۸	تغییرات کلی در پلان زیر زمین ها و موقعیت آسانسور طبقات با توجه به تغییر ضوابط پارکینگ
D	۰۲/۱۲/۱۸	انطباق با سازه و تغییر ابعاد آسانسور
C	۰۲/۰۴/۳۰	تغییرات در معماری ناشی از تغییر سطح اشغال
B	۰۱/۰۲/۱۲	تغییر ابعاد وید های میانی بنا بر درخواست کارفرما
ویرایش	تاریخ	شرح تغییرات

Key Plan: نقشه راهنما:

Client: کارفرما:

الماس تابان
شرکت سرمایه گذاری و ساختمانی

Architect: معمار:

آقای مهندس حسن زاده

و همکاران

شمال نقشه:

Field: رشته: سازه	Issued For: ارایه برای: کنترل ☐ تصویب ☒ اجرا ☐ مناقصه ☐	Scale: مقیاس: ۱:۱۲۵	Project: نام پروژه: **مجموعه مسکونی و تجاری ابن سینا**
Authorised: تصویب:	Designed: طرح: حسن زاده	Drawn: ترسیم: زارعی	Unit: یکا: SI	
Date: تاریخ:	Date: تاریخ: ۱۴۰۱/۰۲/۱۵	Date: تاریخ: ۱۴۰۱/۰۲/۱۵	Size: اندازه: A3	Drawing Title: عنوان نقشه: **پلان زیر زمین منفی ۵**
Drawing Number: شماره نقشه: **ERB-061-A-SD-101**			Rev: E	

Consultant: مشاور:

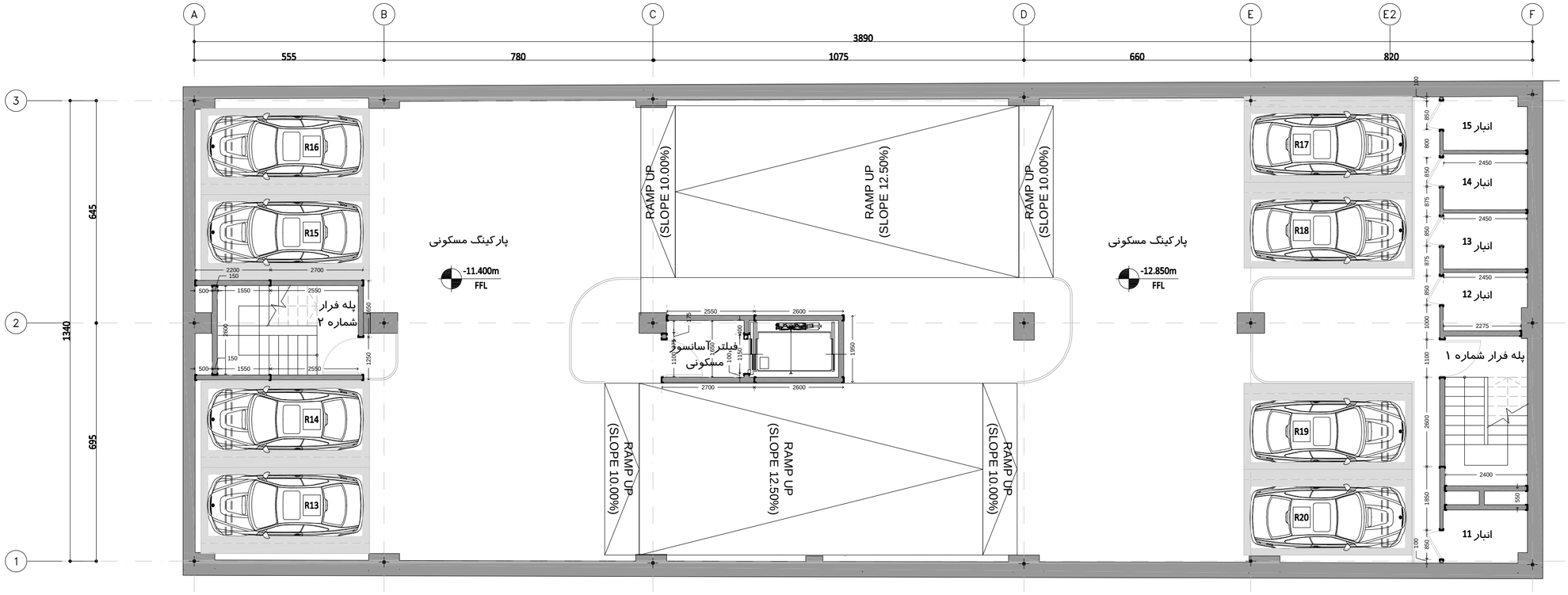

ویرایش	تاریخ	شرح تغییرات
G		
F		
E	۰۳/۰۷/۲۸	تغییرات کلی در پلان زیر زمین ها و موقعیت آسانسور طبقات با توجه به تغییر ضوابط پارکینگ
D	۰۲/۱۲/۱۸	انطباق با سازه و تغییر ابعاد آسانسور
C	۰۲/۰۴/۳۰	تغییرات در معماری ناشی از تغییر سطح اشغال
B	۰۱/۰۲/۱۲	تغییر ابعاد وید های میانی بنا بر درخواست کارفرما

نقشه راهنما: Key Plan:

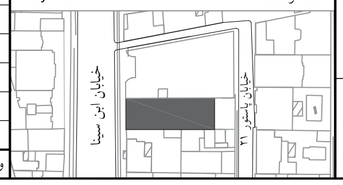

کارفرما: Client:

الماس تابان
شرکت سرمایه گذاری و ساختمانی

معمار: Architect:

آقای مهندس حسن زاده

و همکاران

شمال نقشه:

رشته: Field: سازه	Issued For: ارایه برای: کنترل ☐ تصویب ■ اجرا ☐ مناقصه ☐		مقیاس: Scale: ۱:۱۲۵
تصویب: Authorised:	طرح: Designed: حسن زاده	ترسیم: Drawn: زارعی	یکا: Unit: SI
تاریخ: Date:	تاریخ: Date: ۱۴۰۱/۰۲/۱۵	تاریخ: Date: ۱۴۰۱/۰۲/۱۵	اندازه: Size: A3
Drawing Number: شماره نقشه: **ERB-061-A-SD-102**			Rev: E

نام پروژه: Project:

مجموعه مسکونی و تجاری ابن سینا

عنوان نقشه: Drawing Title:

پلان زیر زمین منفی ۴

مشاور: Consultant:

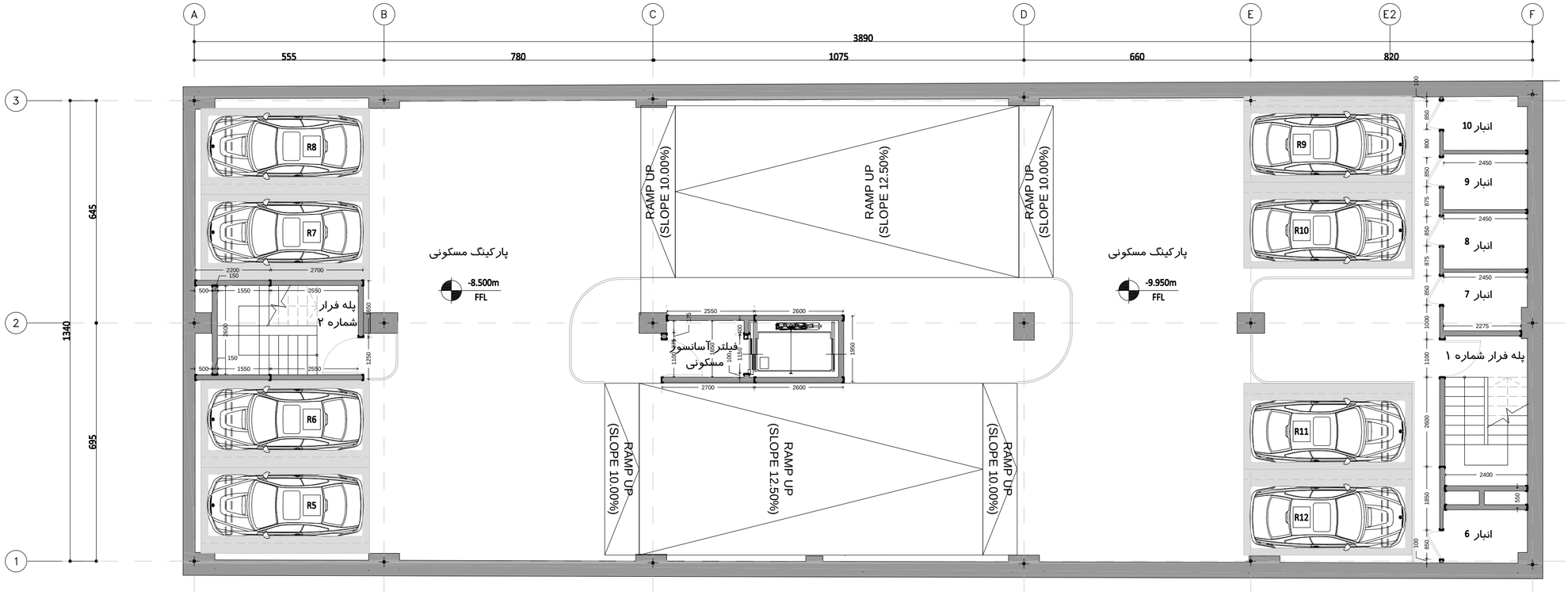

ویرایش	تاریخ	شرح تغییرات
G		
F		
E	۰۳/۰۷/۲۸	تغییرات کلی در پلان زیر زمین ها و موقعیت آسانسور طبقات با توجه به تغییر ضوابط پارکینگ
D	۰۲/۱۲/۱۸	انطباق با سازه و تغییر ابعاد آسانسور
C	۰۲/۰۴/۳۰	تغییرات در معماری ناشی از تغییر سطح اشغال
B	۰۱/۰۲/۱۲	تغییر ابعاد وید های میانی بنا بر درخواست کارفرما

نقشه راهنما: Key Plan:

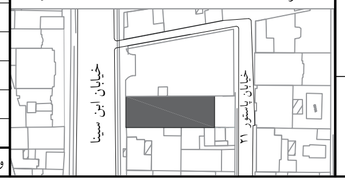

کارفرما: Client:

الماس تابان
شرکت سرمایه گذاری و ساختمانی

معمار: Architect:

آقای مهندس حسن زاده

و همکاران

شمال نقشه:

رشته: Field: سازه	ارایه برای: Issued For: کنترل ☐ تصویب ■ اجرا ☐ مناقصه ☐		مقیاس: Scale: ۱:۱۲۵
تصویب: Authorised:	طرح: Designed: حسن زاده	ترسیم: Drawn: زارعی	یکا: Unit: SI
تاریخ: Date:	تاریخ: Date: ۱۴۰۱/۰۲/۱۵	تاریخ: Date: ۱۴۰۱/۰۲/۱۵	اندازه: Size: A3
Drawing Number: شماره نقشه: **ERB-061-A-SD-103**			Rev: E

نام پروژه: Project:

مجموعه مسکونی و تجاری ابن سینا

عنوان نقشه: Drawing Title:

پلان زیر زمین منفی ۳

مشاور: Consultant:

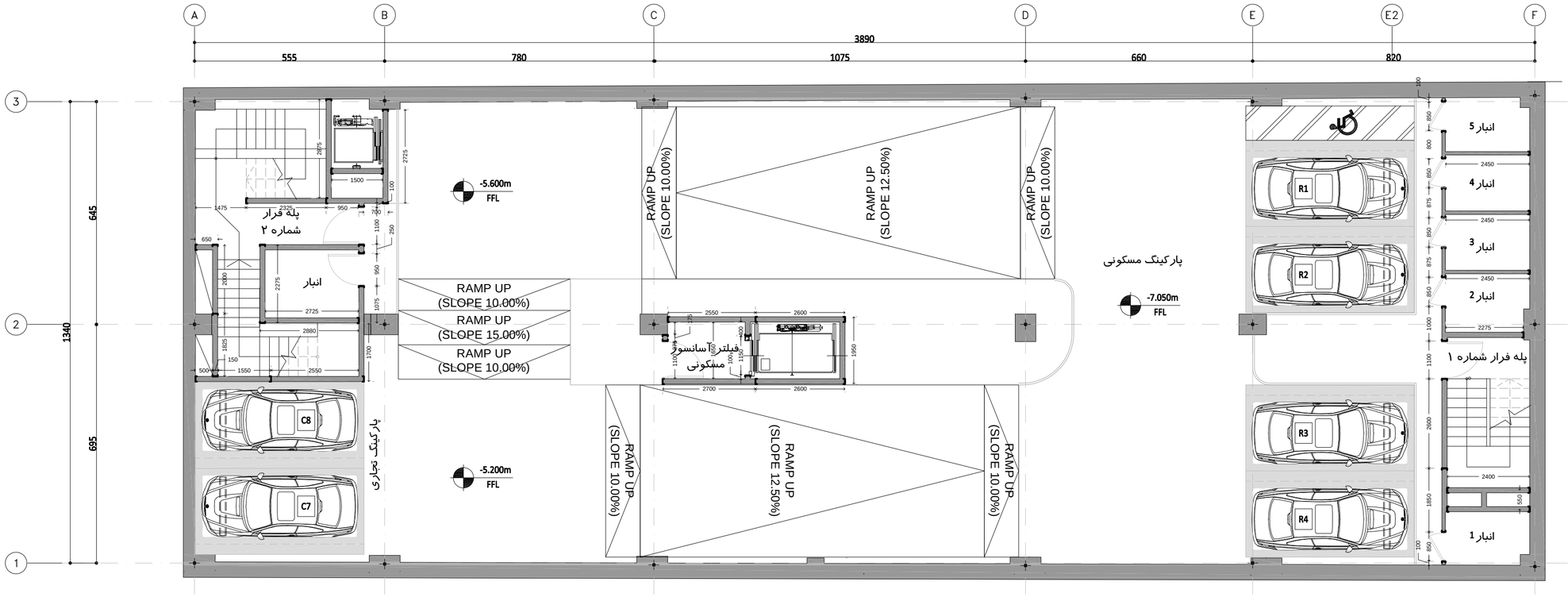

ویرایش	تاریخ	شرح تغییرات
G		
F		
E	۰۳/۰۷/۲۸	تغییرات کلی در پلان زیر زمین ها و موقعیت آسانسور طبقات با توجه به تغییر ضوابط پارکینگ
D	۰۲/۱۲/۱۸	انطباق با سازه و تغییر ابعاد آسانسور
C	۰۲/۰۴/۳۰	تغییرات در معماری ناشی از تغییر سطح اشغال
B	۰۱/۰۲/۱۲	تغییر ابعاد وید های میانی بنا بر درخواست کارفرما

Key Plan: نقشه راهنما:

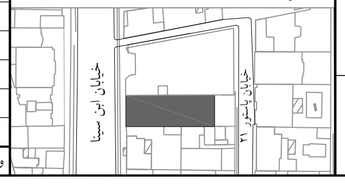

Client: کارفرما:

Architect: معمار:

آقای مهندس حسن زاده

و همکاران

شمال نقشه:

Field: رشته: سازه	Issued For: ارایه برای: کنترل ☐ تصویب ☒ اجرا ☐ مناقصه ☐		Scale: مقیاس: ۱:۱۲۵
Authorised: تصویب:	Designed: طرح: حسن زاده	Drawn: ترسیم: زارعی	Unit: یکا: SI
Date: تاریخ:	Date: تاریخ: ۱۴۰۱/۰۲/۱۵	Date: تاریخ: ۱۴۰۱/۰۲/۱۵	Size: اندازه: A3

Drawing Number: شماره نقشه:

ERB-061-A-SD-104

Rev: E

Project: نام پروژه:

مجموعه مسکونی و تجاری ابن سینا

Drawing Title: عنوان نقشه:

پلان زیر زمین منفی ۲

Consultant: مشاور:

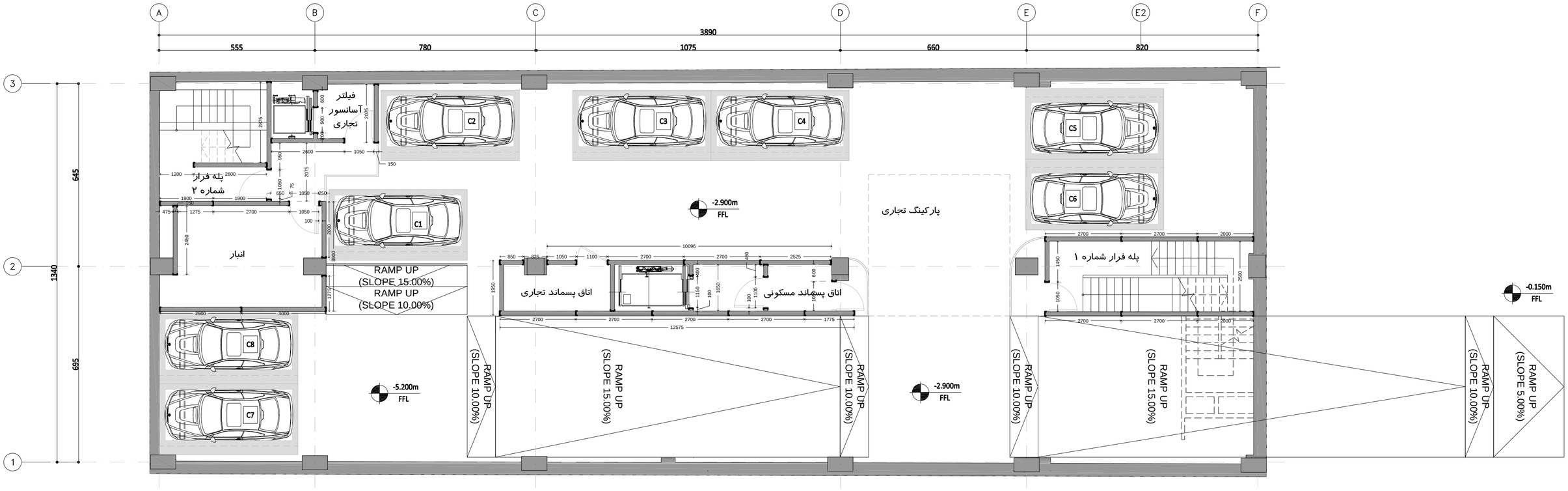

G		
F		
E	۰۳/۰۷/۲۸	تغییرات کلی در پلان زیر زمین ها و موقعیت آسانسور طبقات با توجه به تغییر ضوابط پارکینگ
D	۰۲/۱۲/۱۸	انطباق با سازه و تغییر ابعاد آسانسور
C	۰۲/۰۴/۳۰	تغییرات در معماری ناشی از تغییر سطح اشغال
B	۰۱/۰۲/۱۲	تغییر ابعاد وید های میانی بنا بر درخواست کارفرما
ویرایش	تاریخ	شرح تغییرات

نقشه راهنما: Key Plan:

کارفرما: Client:

شرکت سرمایه گذاری و ساختمانی الماس تابان

معمار: Architect:

آقای مهندس حسن زاده

و همکاران

شمال نقشه:

رشته: Field: سازه	Issued For: ارایه برای: کنترل ☐ تصویب ☒ اجرا ☐ مناقصه ☐		مقیاس: Scale: ۱:۱۲۵
تصویب: Authorised:	طرح: Designed: حسن زاده	ترسیم: Drawn: زارعی	یکا: Unit: SI
تاریخ: Date:	تاریخ: Date: ۱۴۰۱/۰۲/۱۵	تاریخ: Date: ۱۴۰۱/۰۲/۱۵	اندازه: Size: A3
Drawing Number: شماره نقشه: **ERB-061-A-SD-105**			Rev: E

نام پروژه: Project:

مجموعه مسکونی و تجاری ابن سینا

عنوان نقشه: Drawing Title:

پلان زیر زمین منفی ۱

مشاور: Consultant:

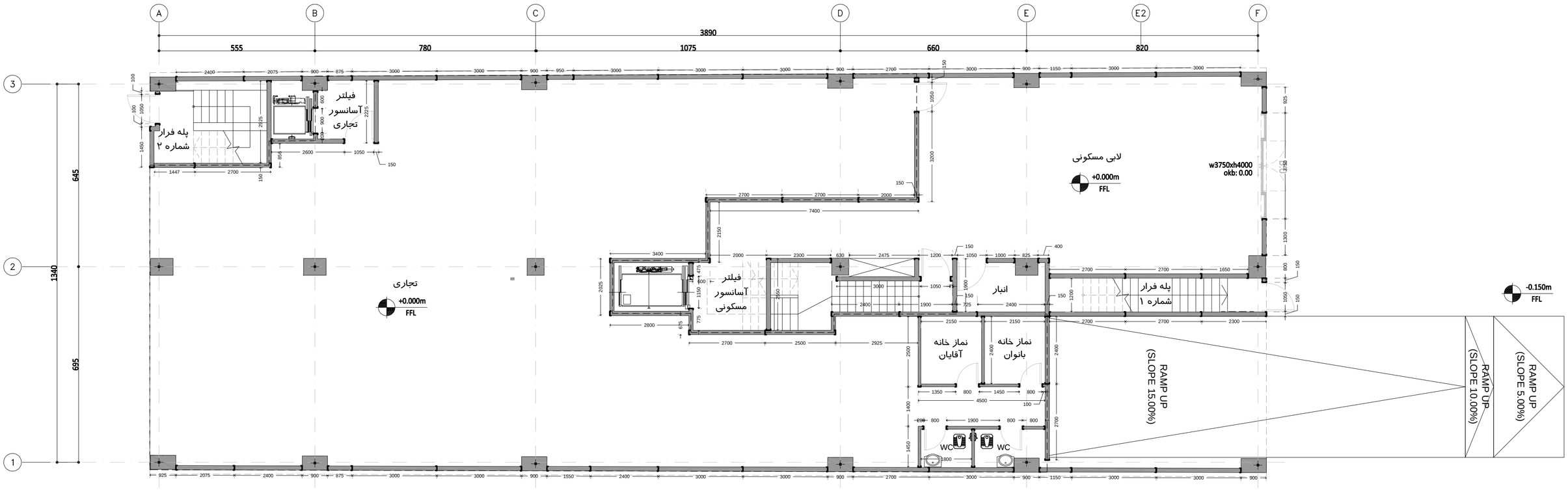

ویرایش	تاریخ	شرح تغییرات
G		
F		
E	۰۳/۰۷/۲۸	تغییرات کلی در پلان زیر زمین ها و موقعیت آسانسور طبقات با توجه به تغییر ضوابط پارکینگ
D	۰۲/۱۲/۱۸	انطباق با سازه و تغییر ابعاد آسانسور
C	۰۲/۰۴/۳۰	تغییرات در معماری ناشی از تغییر سطح اشغال
B	۰۱/۰۲/۱۲	تغییر ابعاد وید های میانی بنا بر درخواست کارفرما

Key Plan: نقشه راهنما:

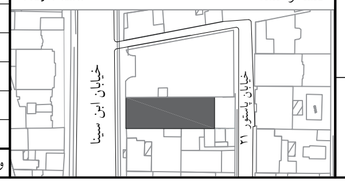

Client: کارفرما:

Architect: معمار:
آقای مهندس حسن زاده
و همکاران

شمال نقشه:

Field: رشته: سازه

Issued For: ارایه برای: کنترل ☐ تصویب ■ اجرا ☐ مناقصه ☐

Scale: مقیاس: ۱:۱۲۵

Authorised: تصویب:

Designed: طرح: حسن زاده

Drawn: ترسیم: زارعی

Unit: یکا: SI

Date: تاریخ:

Date: تاریخ: ۱۴۰۱/۰۲/۱۵

Date: تاریخ: ۱۴۰۱/۰۲/۱۵

Size: اندازه: A3

Drawing Number: شماره نقشه:
ERB-061-A-SD-106

Rev: E

Project: نام پروژه:
مجموعه مسکونی و تجاری ابن سینا

Drawing Title: عنوان نقشه:
پلان طبقه همکف

Consultant: مشاور:

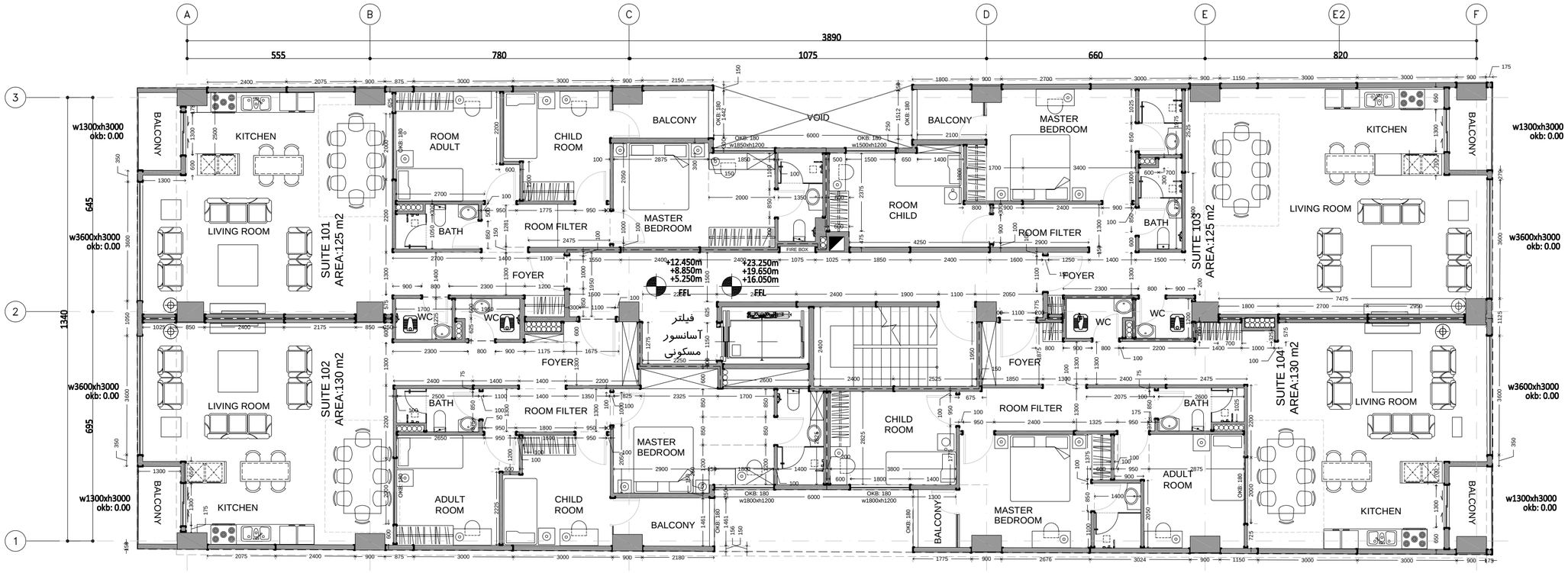

G			
F			
E	۰۳/۰۷/۲۸	تغییرات کلی در پلان زیر زمین ها و موقعیت آسانسور طبقات با توجه به تغییر ضوابط پارکینگ	
D	۰۲/۱۲/۱۸	انطباق با سازه و تغییر ابعاد آسانسور	
C	۰۲/۰۴/۳۰	تغییرات در معماری ناشی از تغییر سطح اشغال	
B	۰۱/۰۲/۱۲	تغییر ابعاد وید های میانی بنا بر درخواست کارفرما	
ویرایش	تاریخ	شرح تغییرات	

Key Plan: نقشه راهنما:

Client: کارفرما:

الماس تابان
شرکت سرمایه گذاری و ساختمانی

Architect: معمار:

آقای مهندس حسن زاده

و همکاران

شمال نقشه:

Field: رشته: سازه	Issued For: ارایه برای: کنترل ☐ تصویب ☒ اجرا ☐ مناقصه ☐		Scale: مقیاس: ۱:۱۲۵
Authorised: تصویب:	Designed: طرح: حسن زاده	Drawn: ترسیم: زارعی	Unit: یکا: SI
Date: تاریخ:	Date: تاریخ: ۱۴۰۱/۰۲/۱۵	Date: تاریخ: ۱۴۰۱/۰۲/۱۵	Size: اندازه: A3

Drawing Number: شماره نقشه:

ERB-061-A-SD-107

Rev: E

Project: نام پروژه:

مجموعه مسکونی و تجاری ابن سینا

Drawing Title: عنوان نقشه:

پلان تیپ طبقات مسکونی اول تا هفتم

Consultant: مشاور:

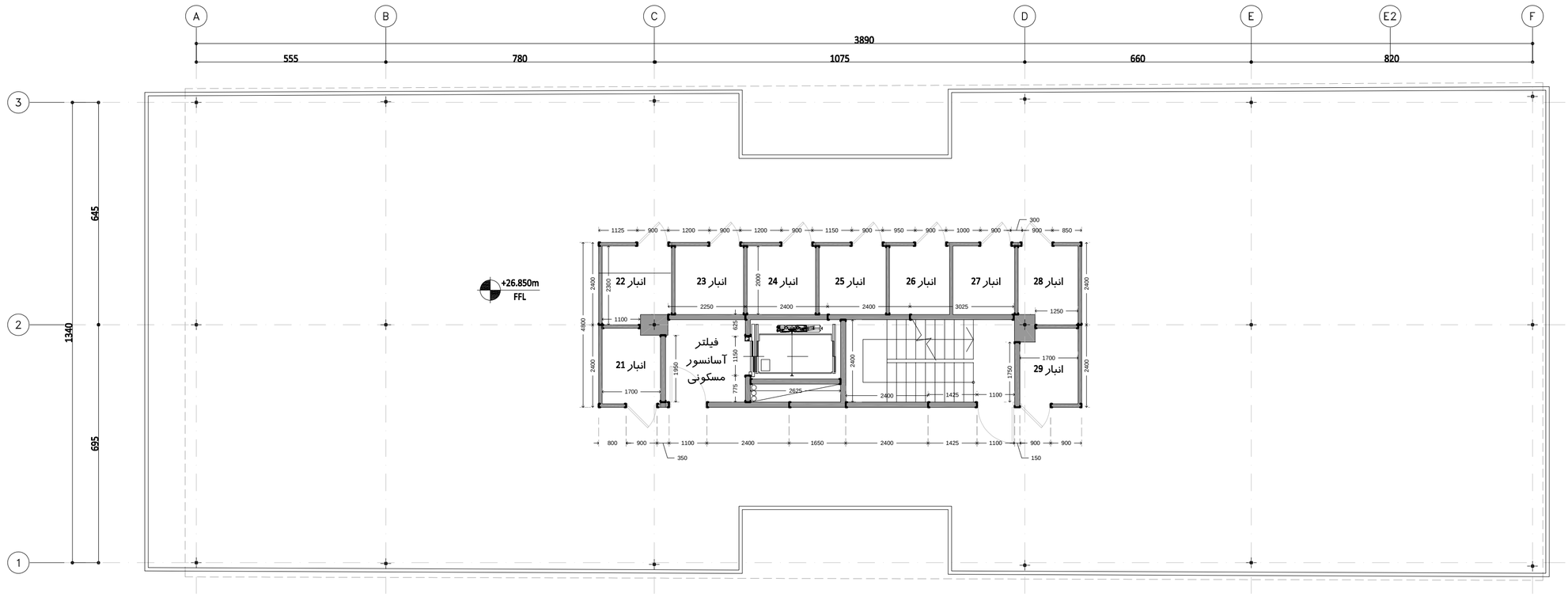

ویرایش	تاریخ	شرح تغییرات
G		
F		
E	۰۳/۰۷/۲۸	تغییرات کلی در پلان زیر زمین ها و موقعیت آسانسور طبقات با توجه به تغییر ضوابط پارکینگ
D	۰۲/۱۲/۱۸	انطباق با سازه و تغییر ابعاد آسانسور
C	۰۲/۰۴/۳۰	تغییرات در معماری ناشی از تغییر سطح اشغال
B	۰۱/۰۲/۱۲	تغییر ابعاد وید های میانی بنا بر درخواست کارفرما

نقشه راهنما: Key Plan:

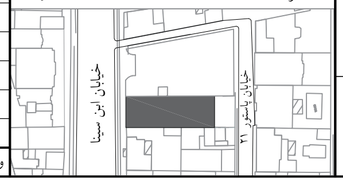

کارفرما: Client:

الماس تابان
شرکت سرمایه گذاری و ساختمانی

معمار: Architect:

آقای مهندس حسن زاده

و همکاران

شمال نقشه:

رشته: Field: سازه	ارایه برای: Issued For: کنترل ☐ تصویب ■ اجرا ☐ مناقصه ☐		مقیاس: Scale: ۱:۱۲۵
تصویب: Authorised:	طرح: Designed: حسن زاده	ترسیم: Drawn: زارعی	یکا: Unit: SI
تاریخ: Date:	تاریخ: Date: ۱۴۰۱/۰۲/۱۵	تاریخ: Date: ۱۴۰۱/۰۲/۱۵	اندازه: Size: A3
شماره نقشه: Drawing Number: **ERB-061-A-SD-108**			Rev: E

نام پروژه: Project:

مجموعه مسکونی و تجاری ابن سینا

عنوان نقشه: Drawing Title:

پلان طبقه بام

مشاور: Consultant:

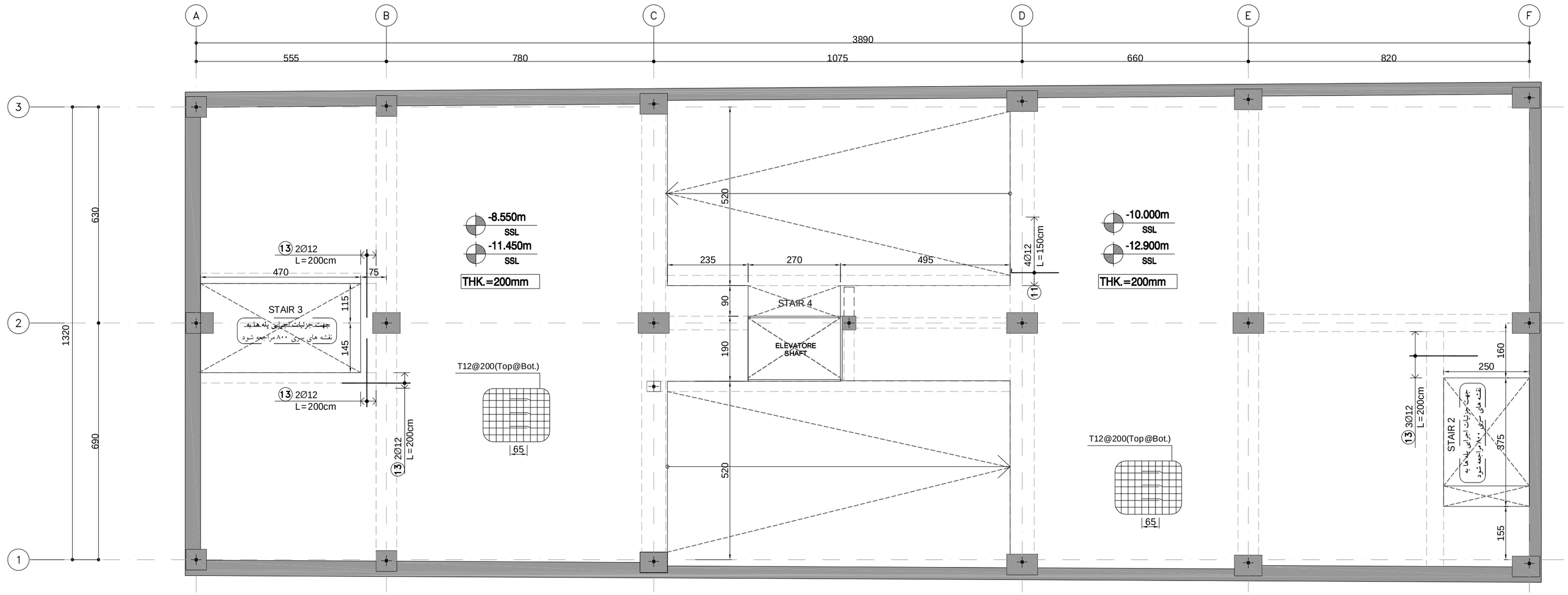

SLAB BOT ADD REBAR PLAN

Scale 1:100

B3a Elevation: -855 cm
B3b Elevation: -1000 cm
B4a Elevation: -1145 cm
B4b Elevation: -1290 cm

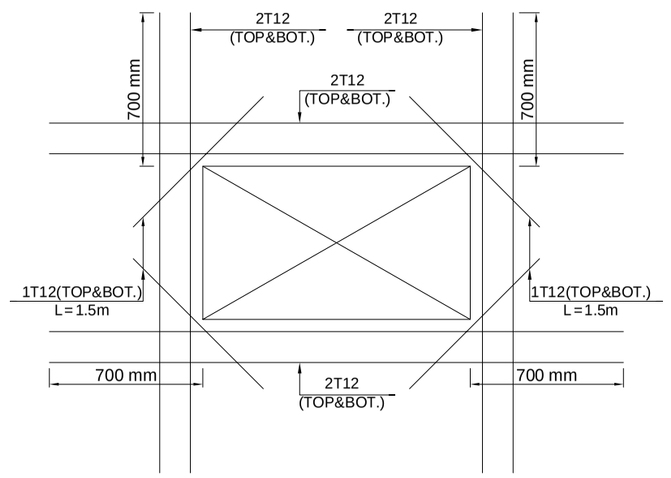

جزئیات تقویت دال در محل بازشوها

SC.1:20

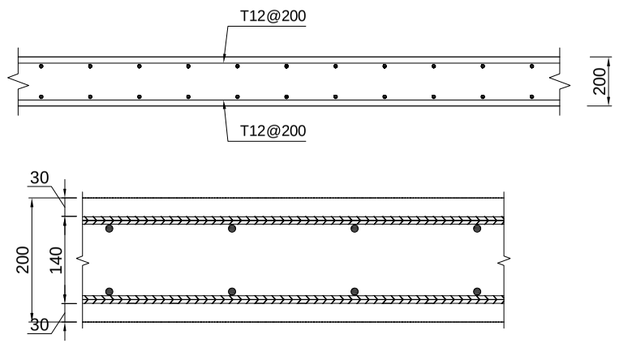

مقطع میلگرد گذاری عمومی دال

SC.1:25

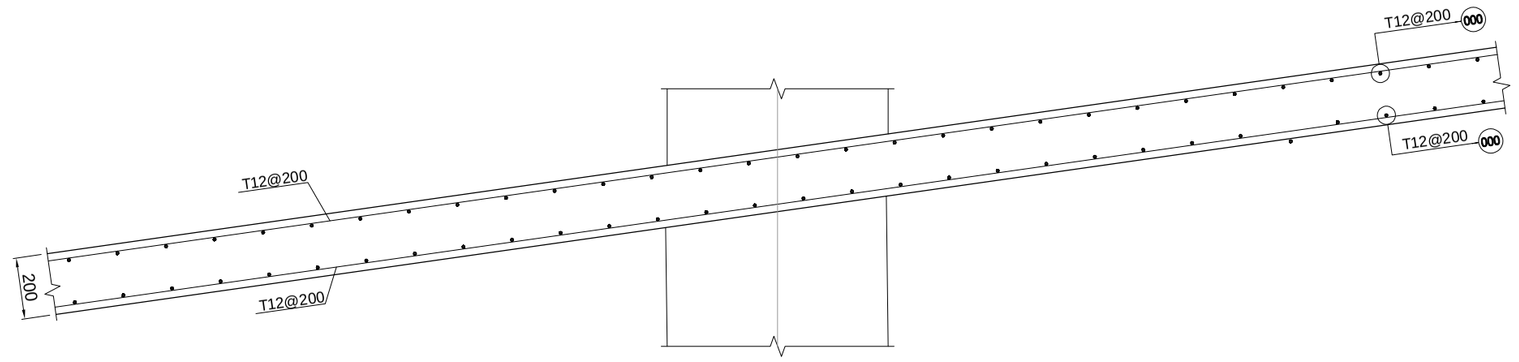

SEC.SL-1

SC.1:25

ویرایش	تاریخ	شرح تغییرات
G		
F		
E	۰۴/۰۶/۲۵	اصلاح ضخامت دال ها در جزئیات عمومی
D	۰۳/۱۰/۱۶	تغییرات کلی با توجه به تغییرات پارکینگ ها و تغییر ضوابط
C	۰۳/۰۲/۰۷	تغییرات کلی با توجه به تغییر نوع تیغه چینی
B	۰۲/۰۳/۱۵	تغییرات کلی با توجه به تغییر طول توده ساختمان

General Notes

توضیحات عمومی

۱- همه اندازه‌ها به میلیمتر و سطوح ارتفاعی به متر هستند مگر آن که خلاف آن در نقشه ذکر شده باشد.

۲- اندازه‌گیری از روی نقشه معتبر نمی‌باشد.

۳- این نقشه باید با هماهنگی با سایر نقشه‌های معماری، سازه، تأسیسات مکانیکی، تأسیسات برقی، سیویل و دیگر مشخصات فنی مورد استفاده قرار گیرد.

Key Plan: نقشه راهنما:

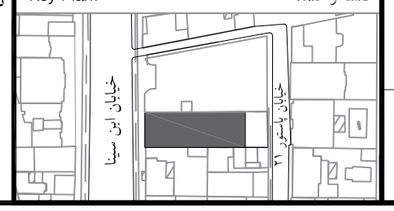

Client: کارفرما:

الماس تابان
شرکت سرمایه گذاری و ساختمانی

Architect: معمار:

آقای مهندس حسن زاده
و همکاران

شمال نقشه:

Field: رشته: سازه	Issued For: ارایه برای: کنترل ☐ تصویب ☒ اجرا ☐ مناقصه ☐	Scale: مقیاس: ۱:۱۲۵	
Authorised: تصویب:	Designed: طرح: حسن زاده	Drawn: ترسیم: زارعی	Unit: یکا: SI
Date: تاریخ:	Date: تاریخ: ۱۴۰۱/۰۵/۱۵	Date: تاریخ: ۱۴۰۱/۰۵/۱۵	Size: اندازه: A2
Drawing Number: شماره نقشه: ERB-061-S-DD-701			Rev: E

Project: نام پروژه:

مجموعه مسکونی و تجاری ابن سینا

Drawing Title: عنوان نقشه:

جزئیات آرماتور گذاری لایه پایین سقف منفی ۳ و ۴

Consultant: مشاور:

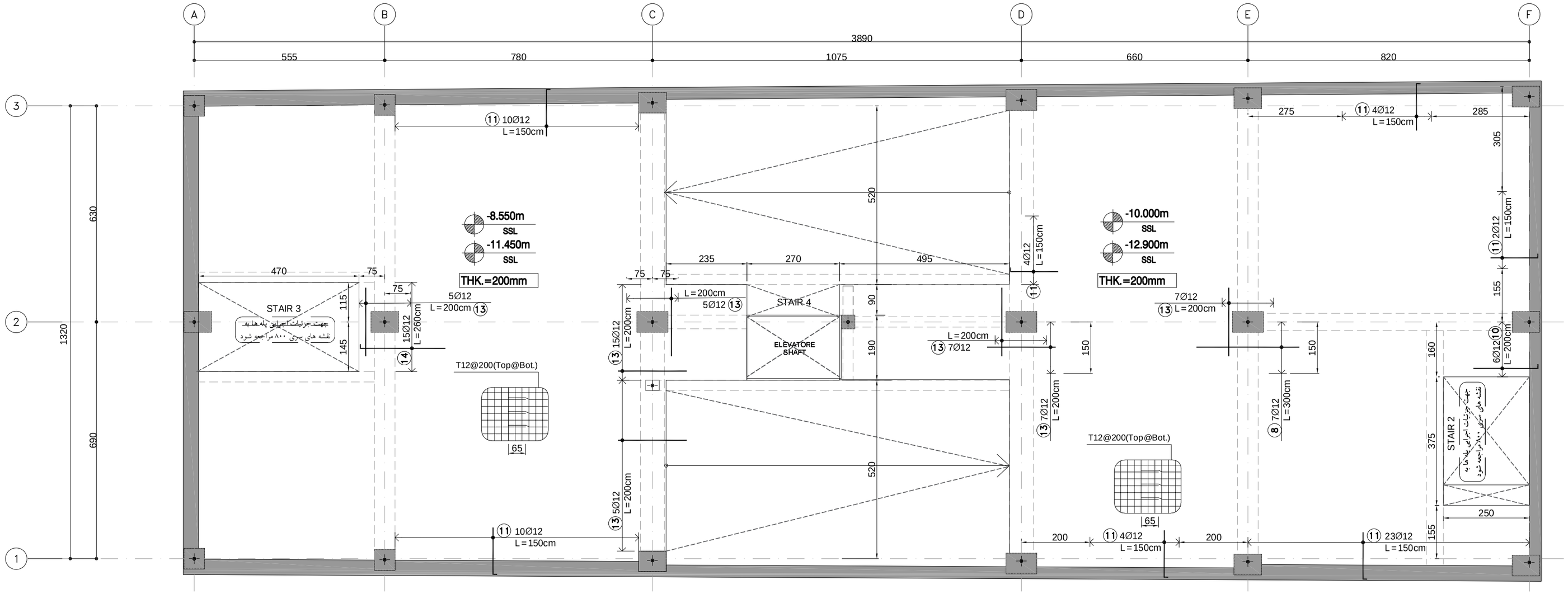

SLAB TOP ADD REBAR PLAN

Scale 1:100

B3a Elevation: -855 cm
B3b Elevation: -1000 cm
B4a Elevation: -1145 cm
B4b Elevation: -1290 cm

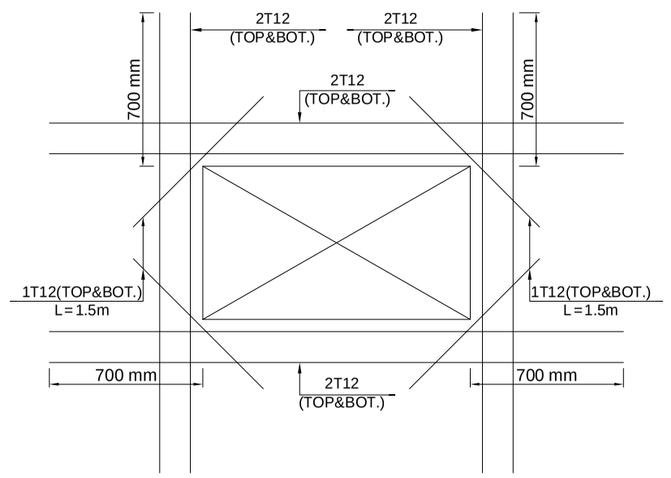

جزئیات تقویت دال در محل بازشوها

SC.1:20

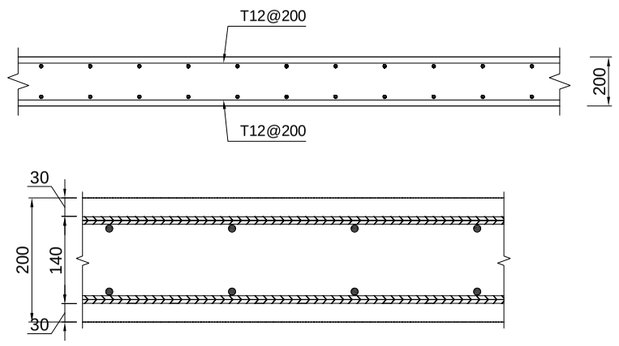

مقطع میلگرد گذاری عمومی دال

SC.1:25

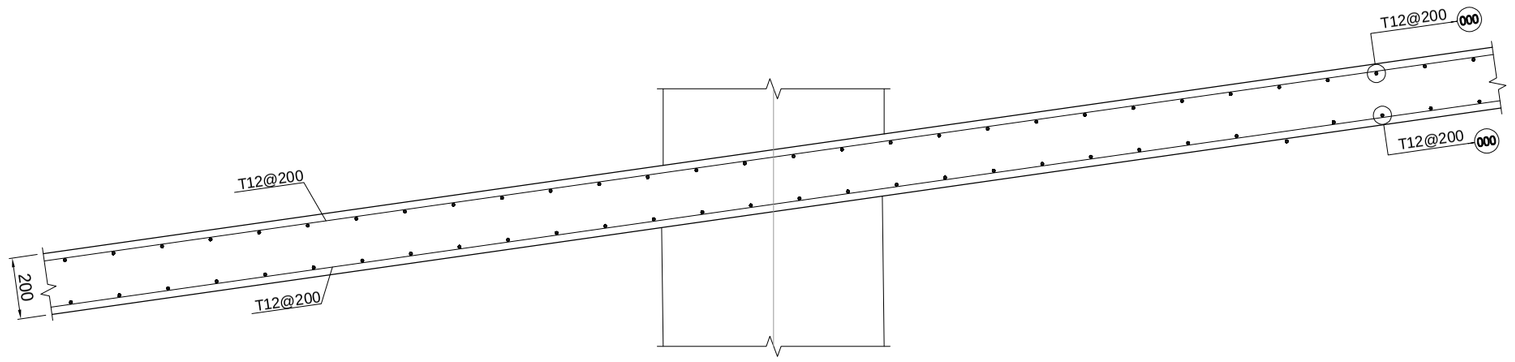

SEC.SL-1

SC.1:25

ویرایش	تاریخ	شرح تغییرات
G		
F		
E	۰۴/۰۶/۲۵	اصلاح ضخامت دال ها در جزئیات عمومی
D	۰۳/۱۰/۱۶	تغییرات کلی با توجه به تغییرات پارکینگ ها و تغییر ضوابط
C	۰۳/۰۲/۰۷	تغییرات کلی با توجه به تغییر نوع تیغه چینی
B	۰۲/۰۳/۱۵	تغییرات کلی با توجه به تغییر طول توده ساختمان

General Notes

توضیحات عمومی

۱- همه اندازه‌ها به میلیمتر و سطوح ارتفاعی به متر هستند مگر آن که خلاف آن در نقشه ذکر شده باشد.

۲- اندازه‌گیری از روی نقشه معتبر نمی‌باشد.

۳- این نقشه باید با هماهنگی با سایر نقشه‌های معماری، سازه، تأسیسات مکانیکی، تأسیسات برقی، سیویل و دیگر مشخصات فنی مورد استفاده قرار گیرد.

Key Plan: نقشه راهنما:

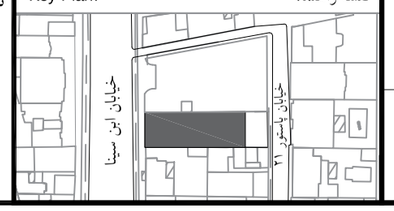

Client: کارفرما:

Architect: معمار:
آقای مهندس حسن زاده
و همکاران

شمال نقشه:

Field: رشته: سازه	Issued For: ارایه برای: کنترل ☐ تصویب ☒ اجرا ☐ مناقصه ☐	Scale: مقیاس: ۱:۱۲۵	
Authorised: تصویب:	Designed: طرح: حسن زاده	Drawn: ترسیم: زارعی	Unit: یکا: SI
Date: تاریخ:	Date: تاریخ: ۱۴۰۱/۰۵/۱۵	Date: تاریخ: ۱۴۰۱/۰۵/۱۵	Size: اندازه: A2
Drawing Number: شماره نقشه: ERB-061-S-DD-702			Rev: E

Project: نام پروژه:
مجموعه مسکونی و تجاری ابن سینا

Drawing Title: عنوان نقشه:
جزئیات آرماتور گذاری لایه بالا سقف منفی ۳ و ۴

Consultant: مشاور:

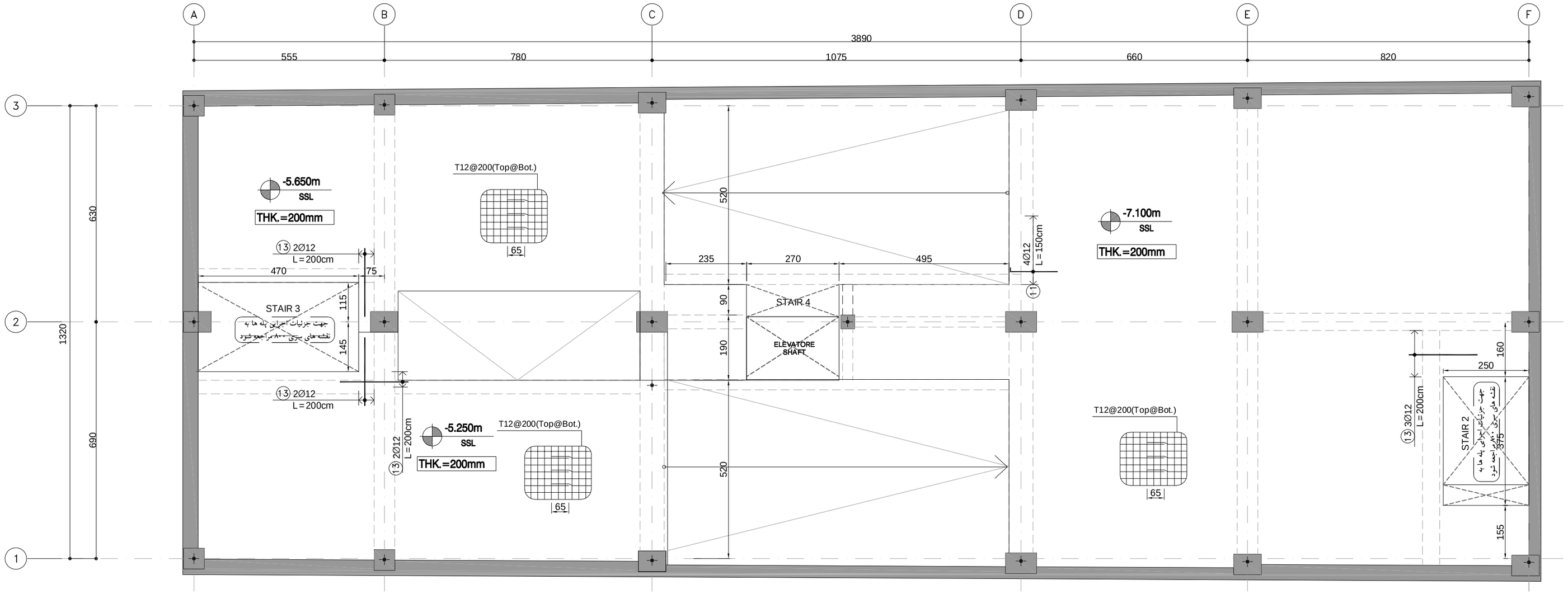

SLAB BOT ADD REBAR PLAN

B2a Elevation: -525 cm
B2b Elevation: -565 cm
B2c Elevation: -710 cm

Scale 1:100

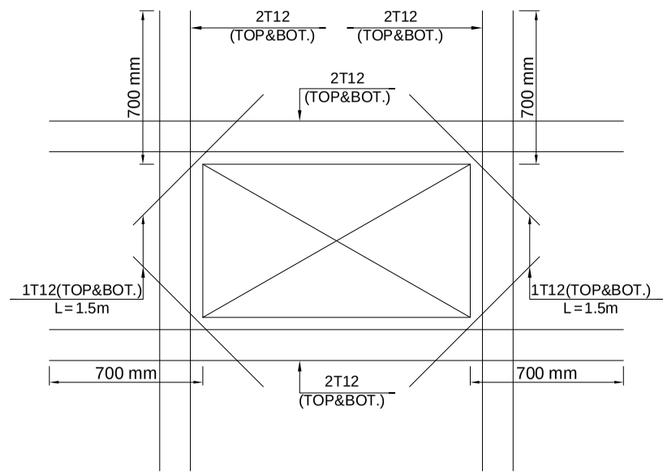

جزئیات تقویت دال در محل بازشوها

SC.1:20

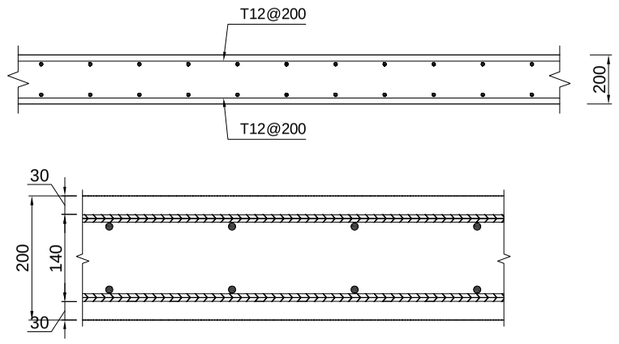

مقطع میلگرد گذاری عمومی دال

SC.1:25

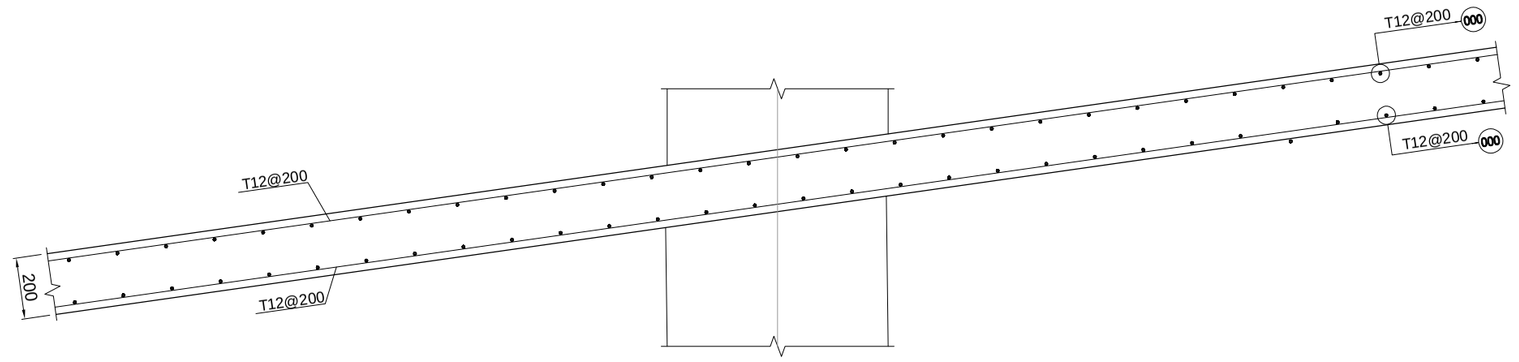

SEC.SL-1

SC.1:25

ویرایش	تاریخ	شرح تغییرات
G		
F		
E	۰۴/۰۱/۲۵	اصلاح ضخامت دال ها در جزئیات عمومی
D	۰۳/۱۰/۱۶	تغییرات کلی با توجه به تغییرات پارکینگ ها و تغییر ضوابط
C	۰۳/۰۲/۰۷	تغییرات کلی با توجه به تغییر نوع تیغه چینی
B	۰۲/۰۳/۱۵	تغییرات کلی با توجه به تغییر طول توده ساختمان

General Notes

توضیحات عمومی

۱- همه اندازه‌ها به میلیمتر و سطوح ارتفاعی به متر هستند مگر آن که خلاف آن در نقشه ذکر شده باشد.

۲- اندازه‌گیری از روی نقشه معتبر نمی‌باشد.

۳- این نقشه باید با هماهنگی با سایر نقشه‌های معماری، سازه، تأسیسات مکانیکی، تأسیسات برقی، سیویل و دیگر مشخصات فنی مورد استفاده قرار گیرد.

Key Plan: نقشه راهنما:

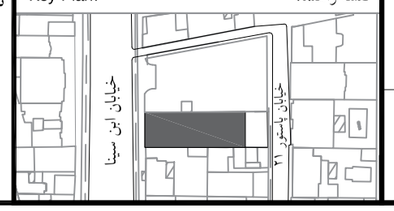

Client: کارفرما:

الماس تابان
شرکت سرمایه گذاری و ساختمانی

Architect: معمار:

آقای مهندس حسن زاده
و همکاران

شمال نقشه:

Field: رشته: سازه	Issued For: ارایه برای: کنترل ☐ تصویب ☒ اجرا ☐ مناقصه ☐	Scale: مقیاس: ۱:۱۲۵	
Authorised: تصویب:	Designed: طرح: حسن زاده	Drawn: ترسیم: زارعی	Unit: یکا: SI
Date: تاریخ:	Date: تاریخ: ۱۴۰۱/۰۵/۱۵	Date: تاریخ: ۱۴۰۱/۰۵/۱۵	Size: اندازه: A2
Drawing Number: شماره نقشه: ERB-061-S-DD-703			Rev: E

Project: نام پروژه:

مجموعه مسکونی و تجاری ابن سینا

Drawing Title: عنوان نقشه:

جزئیات آرماتور گذاری لایه پایین سقف منفی ۲

Consultant: مشاور:

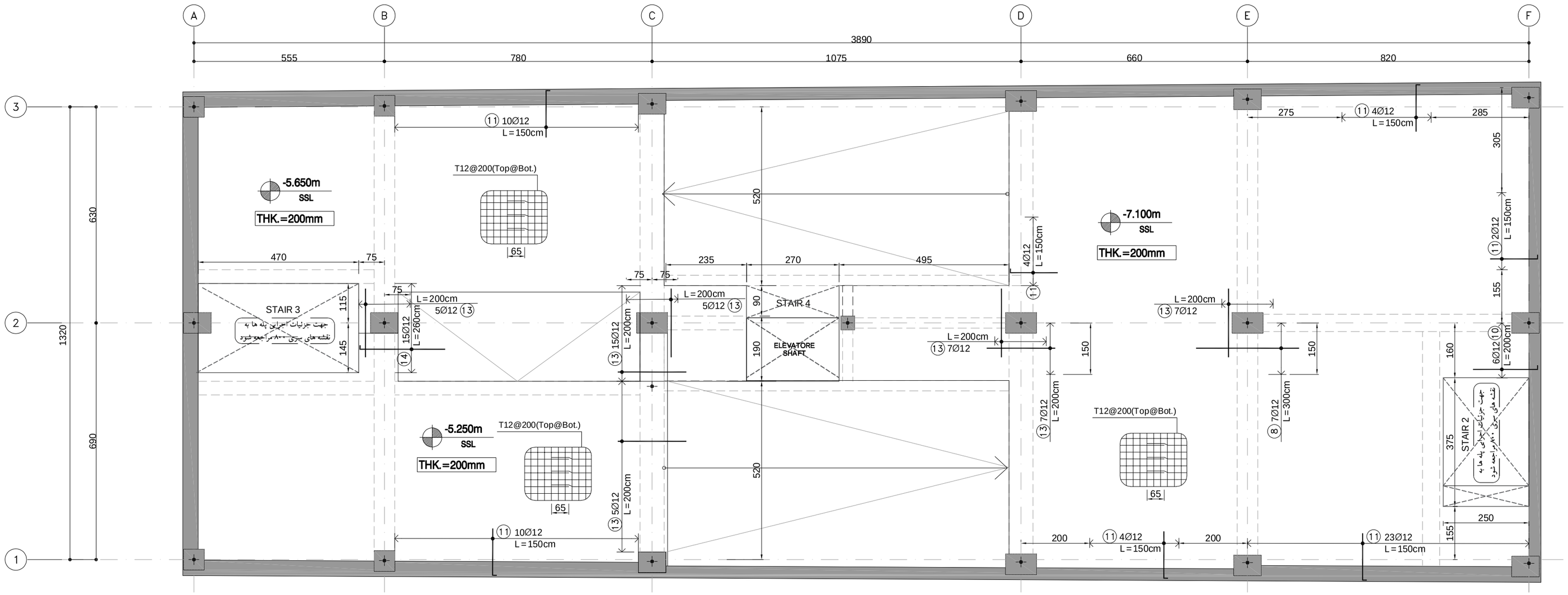

SLAB TOP ADD REBAR PLAN

B2a Elevation: -525 cm
B2b Elevation: -565 cm
B2c Elevation: -710 cm

Scale 1:100

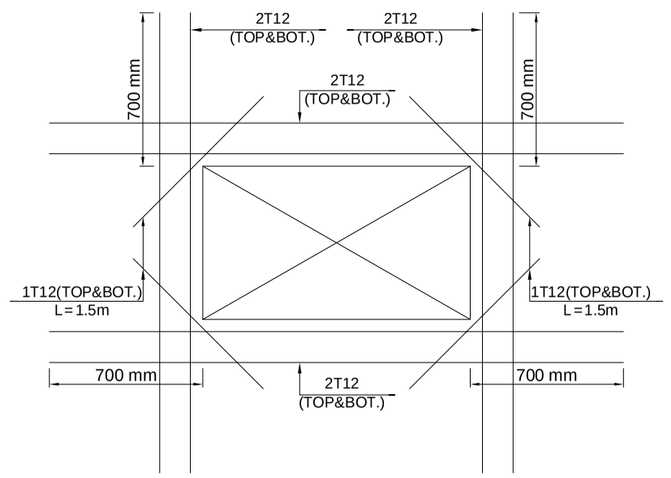

جزئیات تقویت دال در محل بازشوها

SC.1:20

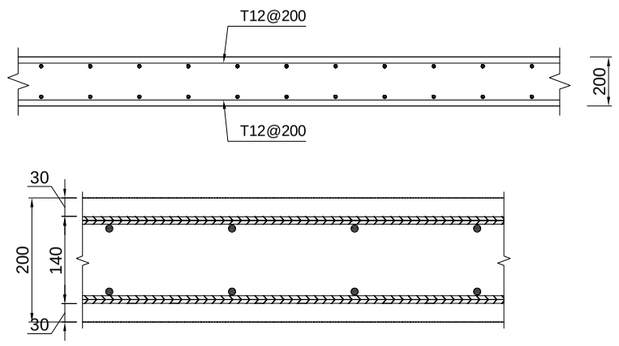

مقطع میلگرد گذاری عمومی دال

SC.1:25

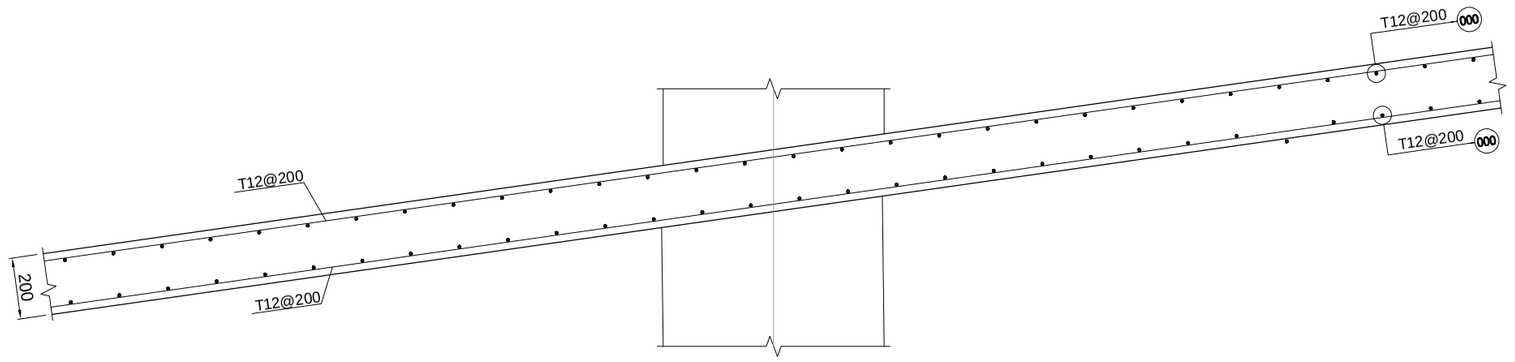

SEC.SL-1

SC.1:25

ویرایش	تاریخ	شرح تغییرات
G		
F		
E	۰۲/۰۶/۲۵	اصلاح ضخامت دال ها در جزئیات عمومی
D	۰۳/۱۰/۱۶	تغییرات کلی با توجه به تغییرات پارکینگ ها و تغییر ضوابط
C	۰۳/۰۲/۰۷	تغییرات کلی با توجه به تغییر نوع تیغه چینی
B	۰۲/۰۳/۱۵	تغییرات کلی با توجه به تغییر طول توده ساختمان

General Notes

توضیحات عمومی

۱- همه اندازه‌ها به میلیمتر و سطوح ارتفاعی به متر هستند مگر آن که خلاف آن در نقشه ذکر شده باشد.

۲- اندازه‌گیری از روی نقشه معتبر نمی‌باشد.

۳- این نقشه باید با هماهنگی با سایر نقشه‌های معماری، سازه، تأسیسات مکانیکی، تأسیسات برقی، سیویل و دیگر مشخصات فنی مورد استفاده قرار گیرد.

Key Plan: نقشه راهنما:

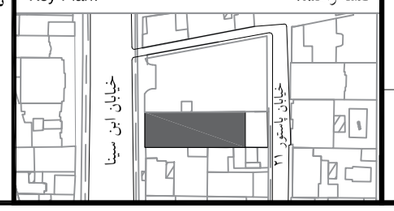

Client: کارفرما:

الماس تابان
شرکت سرمایه گذاری و ساختمانی

Architect: معمار:

آقای مهندس حسن زاده
و همکاران

شمال نقشه:

Field: رشته: سازه	Issued For: ارایه برای: مناقصه ☐ اجرا ☐ تصویب ■ کنترل ☐	Scale: مقیاس: ۱:۱۲۵	
Authorised: تصویب:	Designed: طرح: حسن زاده	Drawn: ترسیم: زارعی	Unit: یکا: SI
Date: تاریخ:	Date: تاریخ: ۱۴۰۱/۰۵/۱۵	Date: تاریخ: ۱۴۰۱/۰۵/۱۵	Size: اندازه: A2
Drawing Number: شماره نقشه: ERB-061-S-DD-704			Rev: E

Project: نام پروژه:

مجموعه مسکونی و تجاری ابن سینا

Drawing Title: عنوان نقشه:

جزئیات آرماتور گذاری لایه بالا سقف منفی ۲

Consultant: مشاور:

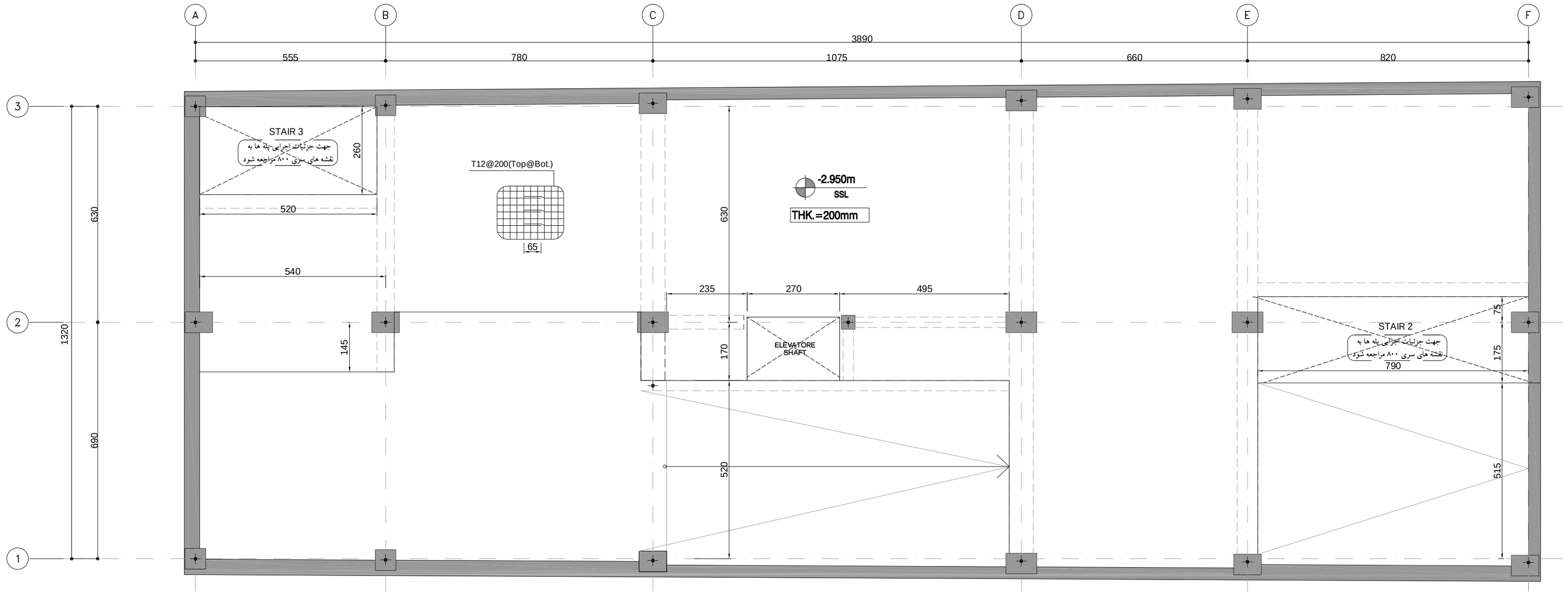

SLAB BOT ADD REBAR PLAN

B1 Elevation: -295 cm

Scale 1:100

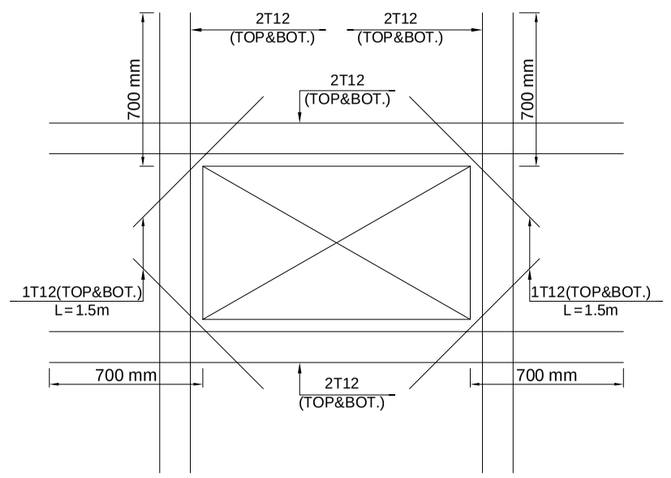

جزئیات تقویت دال در محل بازشوها

SC.1:20

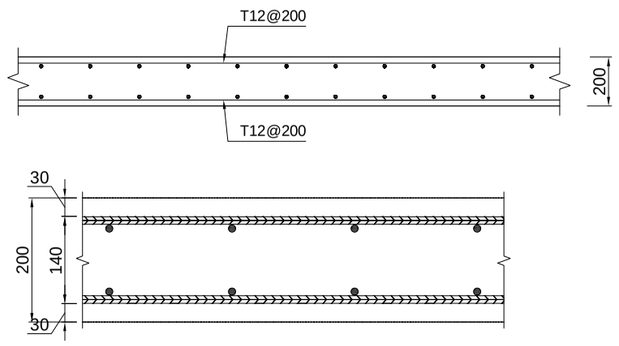

مقطع میلگرد گذاری عمومی دال

SC.1:25

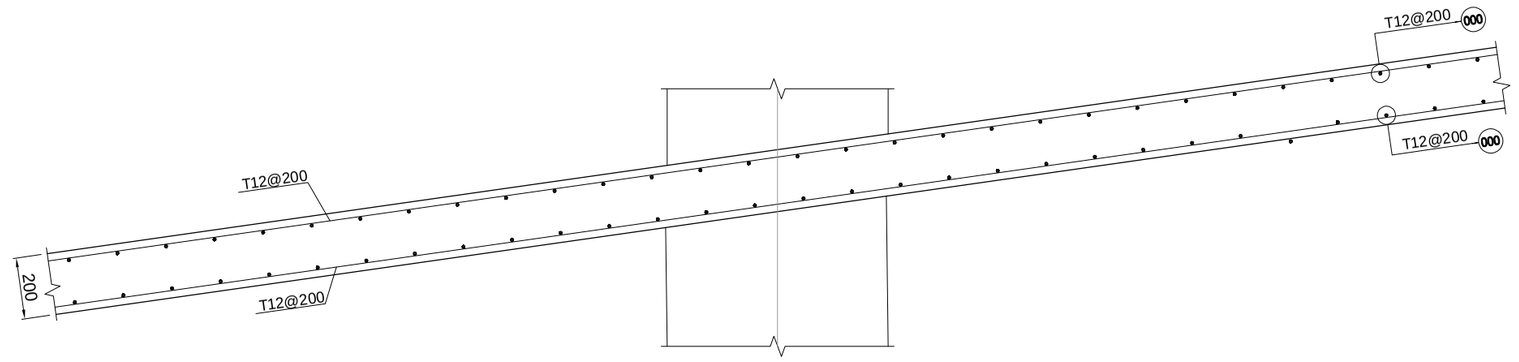

SEC.SL-1

SC.1:25

ویرایش	تاریخ	شرح تغییرات
G		
F		
E	۰۲/۰۶/۲۵	اصلاح ضخامت دال ها در جزئیات عمومی
D	۰۳/۱۰/۱۶	تغییرات کلی با توجه به تغییرات پارکینگ ها و تغییر ضوابط
C	۰۳/۰۲/۰۷	تغییرات کلی با توجه به تغییر نوع تیغه چینی
B	۰۲/۰۳/۱۵	تغییرات کلی با توجه به تغییر طول توده ساختمان

General Notes

توضیحات عمومی

۱- همه اندازه‌ها به میلیمتر و سطوح ارتفاعی به متر هستند مگر آن که خلاف آن در نقشه ذکر شده باشد.

۲- اندازه‌گیری از روی نقشه معتبر نمی‌باشد.

۳- این نقشه باید با هماهنگی با سایر نقشه‌های معماری، سازه، تأسیسات مکانیکی، تأسیسات برقی، سیویل و دیگر مشخصات فنی مورد استفاده قرار گیرد.

Key Plan: نقشه راهنما:

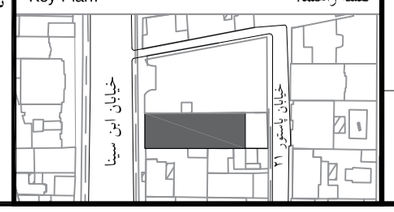

Client: کارفرما:

Architect: معمار:

آقای مهندس حسن زاده

و همکاران

شمال نقشه:

Field: رشته: سازه

Authorised: تصویب:

Date: تاریخ:

Issued For: ارایه برای: کنترل ☐ تصویب ■ اجرا ☐ مناقصه ☐

Designed: طرح: حسن زاده

Date: تاریخ: ۱۴۰۱/۰۵/۱۵

Drawn: ترسیم: زارعی

Date: تاریخ: ۱۴۰۱/۰۵/۱۵

Scale: مقیاس: ۱:۱۲۵

Unit: یکا: SI

Size: اندازه: A2

Rev: E

Drawing Number: شماره نقشه:

ERB-061-S-DD-705

Project: نام پروژه:

مجموعه مسکونی و تجاری ابن سینا

Drawing Title: عنوان نقشه:

جزئیات آرماتور گذاری لایه پایین سقف منفی ۱

Consultant: مشاور:

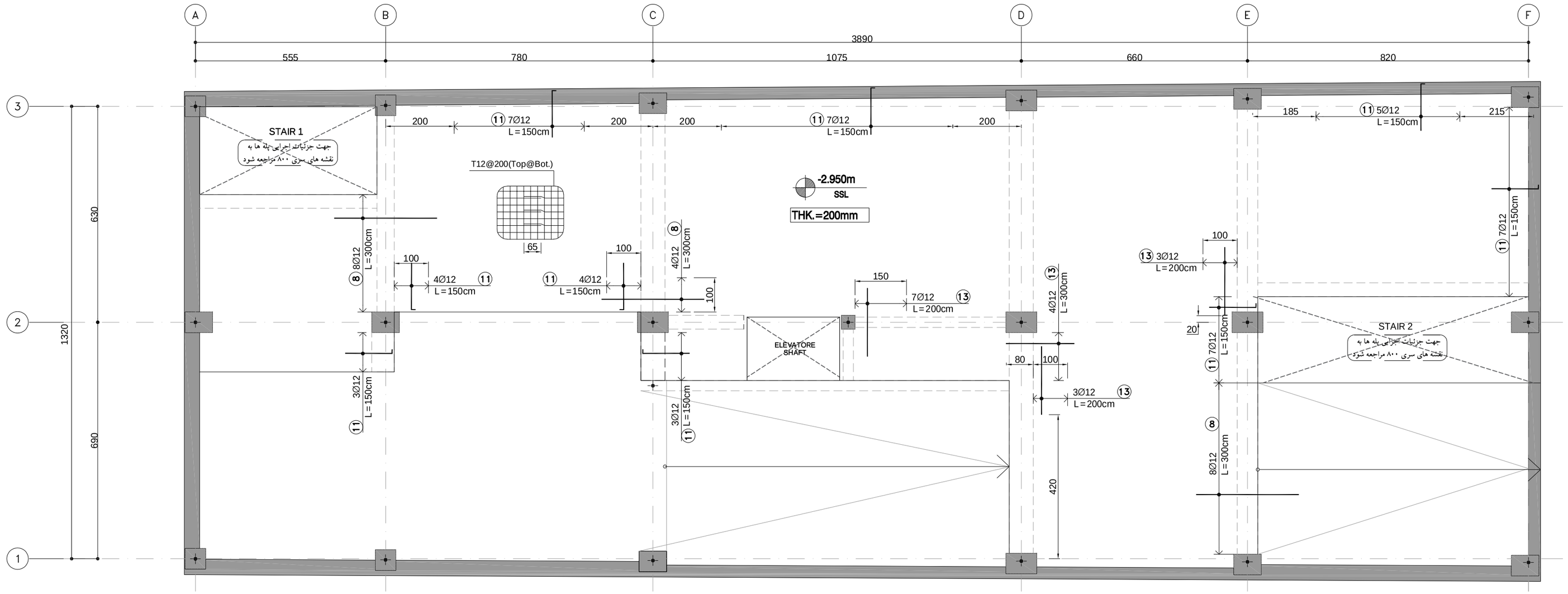

SLAB TOP ADD REBAR PLAN

B1 Elevation: -295 cm **Scale 1:100**

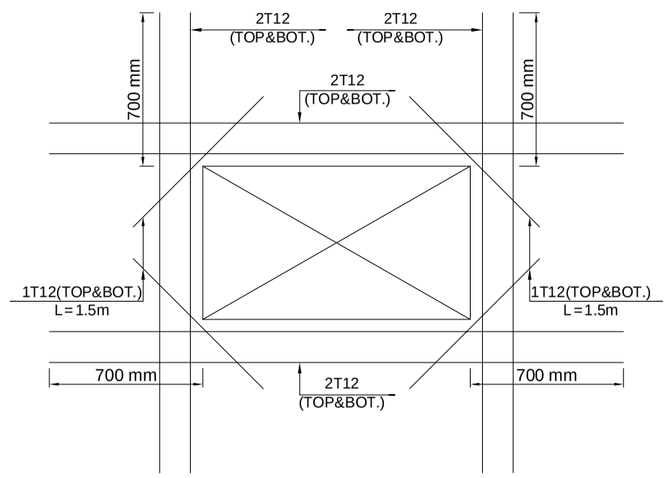

جزئیات تقویت دال در محل بازشوها

SC.1:20

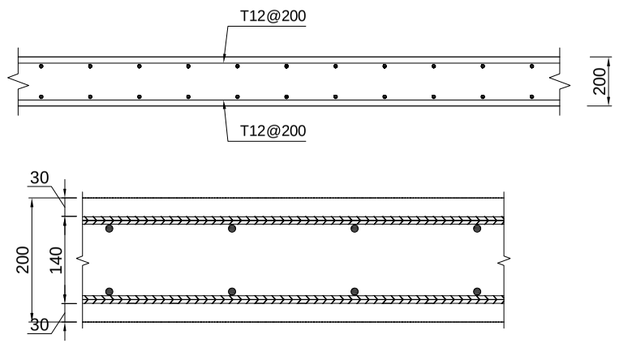

مقطع میلگرد گذاری عمومی دال

SC.1:25

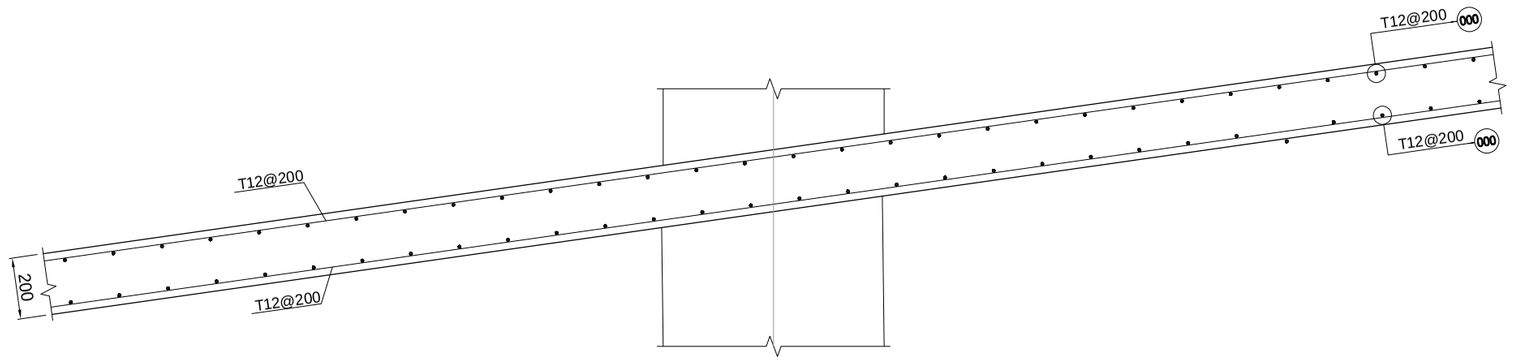

SEC.SL-1

SC.1:25

ویرایش	تاریخ	شرح تغییرات
G		
F		
E	۰۲/۰۶/۲۵	اصلاح ضخامت دال ها در جزئیات عمومی
D	۰۳/۱۰/۱۶	تغییرات کلی با توجه به تغییرات پارکینگ ها و تغییر ضوابط
C	۰۳/۰۲/۰۷	تغییرات کلی با توجه به تغییر نوع تیغه چینی
B	۰۲/۰۳/۱۵	تغییرات کلی با توجه به تغییر طول توده ساختمان

General Notes

توضیحات عمومی

۱- همه اندازه‌ها به میلیمتر و سطوح ارتفاعی به متر هستند مگر آن که خلاف آن در نقشه ذکر شده باشد.

۲- اندازه‌گیری از روی نقشه معتبر نمی‌باشد.

۳- این نقشه باید با هماهنگی با سایر نقشه‌های معماری، سازه، تأسیسات مکانیکی، تأسیسات برقی، سیویل و دیگر مشخصات فنی مورد استفاده قرار گیرد.

Key Plan: نقشه راهنما:

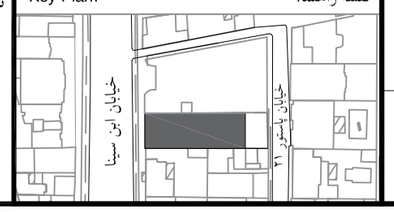

Client: کارفرما:

Architect: معمار:

آقای مهندس حسن زاده

و همکاران

شمال نقشه:

Field: رشته: سازه

Issued For: ارایه برای: کنترل ☐ تصویب ☒ اجرا ☐ مناقصه ☐

Scale: مقیاس: ۱:۱۲۵

Authorised: تصویب:

Designed: طرح: حسن زاده

Drawn: ترسیم: زارعی

Unit: یکا: SI

Date: تاریخ:

Date: تاریخ: ۱۴۰۱/۰۵/۱۵

Date: تاریخ: ۱۴۰۱/۰۵/۱۵

Size: اندازه: A2

Drawing Number: شماره نقشه:

ERB-061-S-DD-706

Rev: E

Project: نام پروژه:

مجموعه مسکونی و تجاری ابن سینا

Drawing Title: عنوان نقشه:

جزئیات آرماتور گذاری لایه بالا سقف منفی ۱

Consultant: مشاور: